Steckbrief des Pegels Zwenzow Straßenbrücke

Pegelkennzahl	58036.0
Gewässer	Havel
Pegelart	Fließgewässerpegel
Zuständigkeit	StALU MS
Messung W / Q / T	W / Q
Vorgängerpegel	58037.0
Beobachtungs-/ Reihenbeginn	2004 2007
Fehljahre	
EZG-Fläche ges. [km²] Flächenanteil MV	160.8 160.8
Pegelnull / System	57,030 / DHHN12
Rechtswert (ETRS89)	33364087
Hochwert (ETRS89)	5909883
Gebietskennzahl	5811193110
Gewässerkennzahl	5800000000

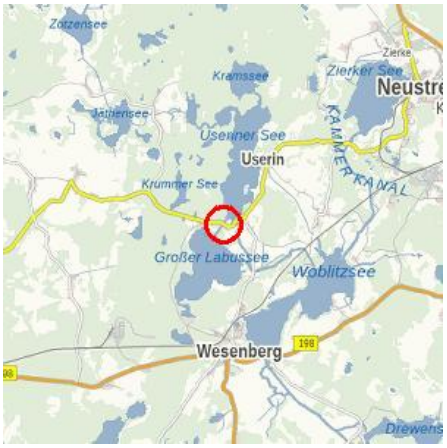

Pegelhauptwerte [m³/s]

NQ	
MNQ	
MQ	
MHQ	
HQ	
NNQ / HHQ	0,000 (18.05.2014) 3,96 (22.02.2022)
Reihenbezug	2011 - 2020

Jahresdurchflüsse in Prozent des langjährigen Mittelwertes

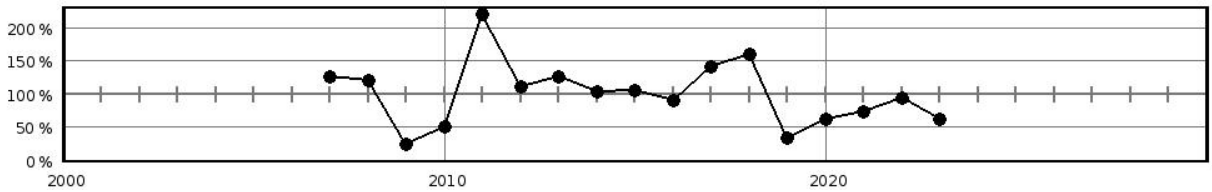

Hochwasserkenngrößen [m³/s]

HQ(5)	
HQ(10)	
HQ(20)	
HQ(25)	
HQ(50)	
HQ(100)	

Mittlere monatliche Durchflüsse in % des mittleren Jahresdurchflusses

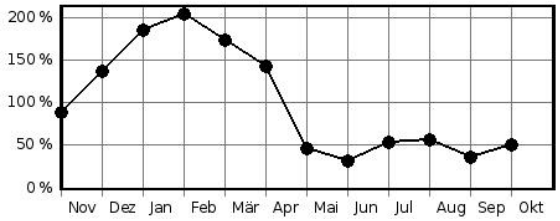

Pegelausstattung:	DFÜ	ja	LP	ja	SP	nein	DS	ja	DS/DFÜ	nein	Ultraschall	ja

Pegelaufgaben

Erfassung größerer/repräsentativer Einzugsgebiete	nein
Erfassung markanter Abflussregulierungen	nein
Erfassung besonderer hydrologischer/hydrographischer Konstellationen	ja
Eignung als Referenzmessstelle im Sinne der WRRL	ja
Bedeutung im Zusammenhang mit der Überwachung der Gewässergüte	nein
Bedeutung für die Wassermengenbewirtschaftung	nein
Operative Aufgaben (Schutzzwecke/Gefahrenabwehr)	ja
Bedeutsamer Längsschnittpegel	nein

Anmerkungen: