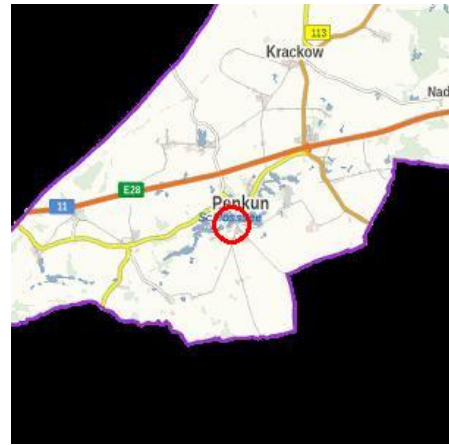
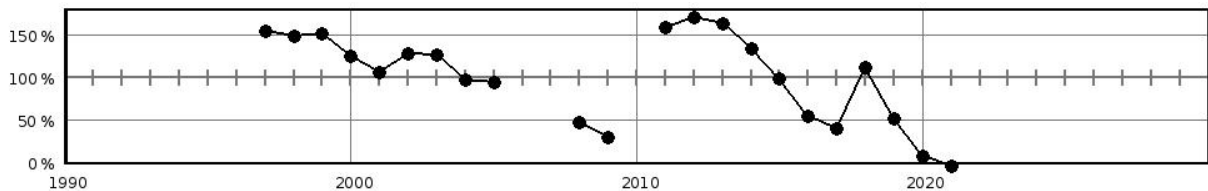


Steckbrief des Pegels Penkun West

Pegelkennzahl	04928.2
Gewässer	Schloßsee
Pegelart	Standgewässer
Zuständigkeit	StALU VP (UEM)
Messung W / Q / T	W
Vorgängerpegel	
Beobachtungs-/ Reihenbeginn	1996 1997
Fehljahre	
EZG-Fläche ges. [km ²]	
Flächenanteil MV	
Pegelnul / System	25,422 / SNN76
Rechtswert (ETRS89)	33448835
Hochwert (ETRS89)	5905024
Gebietskennzahl	9688200000
Gewässerkennzahl	9688200000
Pegelhauptwerte [cm]	
NW	
MNW	
MW	
MHW	
HW	
NNW /	-12 (29.06.2021)
HHW	112 (01.01.2012)
Reihenbezug	2011 - 2020



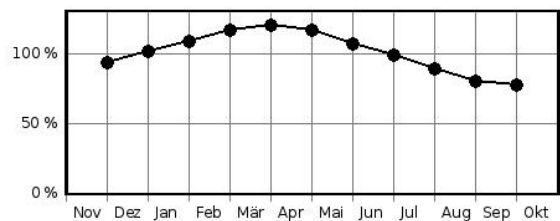
Jahreswasserstände in Prozent des langjährigen Mittelwertes



Hochwasserkenngößen [cm]

HQ(5)	
HQ(10)	
HQ(20)	
HQ(25)	
HQ(50)	
HQ(100)	

Mittlere monatliche Wasserstände in % des mittl. Jahreswasserstandes



Pegelausstattung: DFÜ ja LP ja SP nein DS nein DS/DFÜ nein Ultraschall nein

Pegelaufgaben

Erfassung größerer/repräsentativer Einzugsgebiete	nein
Erfassung markanter Abflussregulierungen	nein
Erfassung besonderer hydrologischer/hydrographischer Konstellationen	ja
Eignung als Referenzmessstelle im Sinne der WRRL	nein
Bedeutung im Zusammenhang mit der Überwachung der Gewässergüte	ja
Bedeutung für die Wassermengenbewirtschaftung	ja
Operative Aufgaben (Schutzzwecke/Gefahrenabwehr)	nein
Bedeutung als Längsschnittpegel	nein

Anmerkungen: