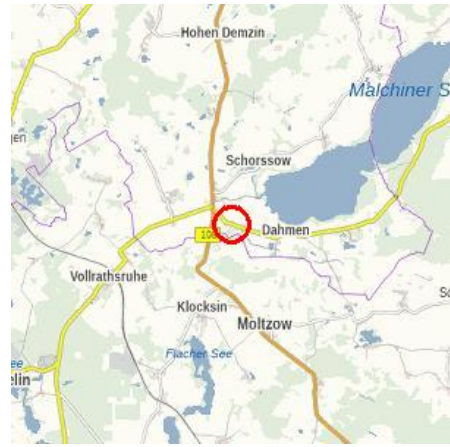
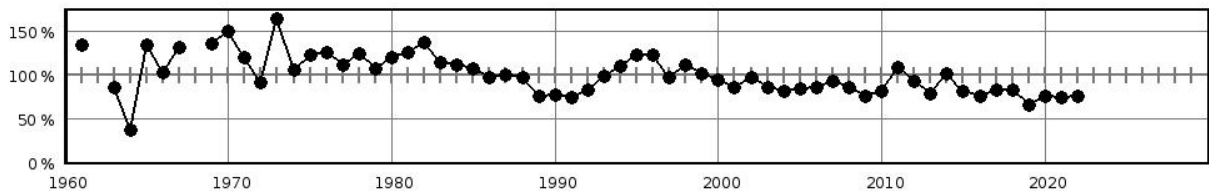


Steckbrief des Pegels Ziddorf

Pegelkennzahl	04719.4
Gewässer	Westpeene
Pegelart	Fließgewässerpegel
Zuständigkeit	StALU MM
Messung W / Q / T	W / Q
Vorgängerpegel	04719.3
Beobachtungs-/ Reihenbeginn	2013 1961
Fehljahre	
EZG-Fläche ges. [km ²]	18.34
Flächenanteil MV	
Pegelnul / System	3,220 / DHHN92
Rechtswert (ETRS89)	33338369
Hochwert (ETRS89)	5948789
Gebietskennzahl	9661111000
Gewässerkennzahl	9660000000
Pegelhauptwerte [m³/s]	
NQ	
MNQ	
MQ	
MHQ	
HQ	
NNQ /	0,012 (31.05.2020)
HHQ	5,37 (31.07.2011)
Reihenbezug	2011 - 2020



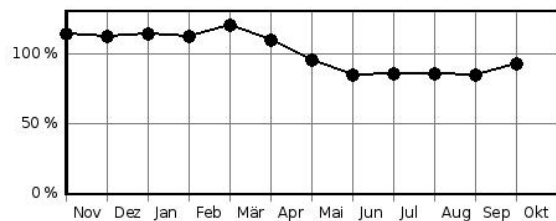
Jahresdurchflüsse in Prozent des langjährigen Mittelwertes



Hochwasserkenngrößen [m³/s]

HQ(5)	
HQ(10)	
HQ(20)	
HQ(25)	
HQ(50)	
HQ(100)	

Mittlere monatliche Durchflüsse in % des mittleren Jahresdurchflusses



Pegelausstattung: DFÜ ja LP ja SP nein DS ja DS/DFÜ nein Ultraschall nein

Pegelaufgaben

Erfassung größerer/repräsentativer Einzugsgebiete	nein
Erfassung markanter Abflussregulierungen	nein
Erfassung besonderer hydrologischer/hydrographischer Konstellationen	ja
Eignung als Referenzmessstelle im Sinne der WRRL	nein
Bedeutung im Zusammenhang mit der Überwachung der Gewässergüte	nein
Bedeutung für die Wassermengenbewirtschaftung	nein
Operative Aufgaben (Schutzzwecke/Gefahrenabwehr)	nein
Bedeutsamer Längsschnittpegel	nein

Anmerkungen: