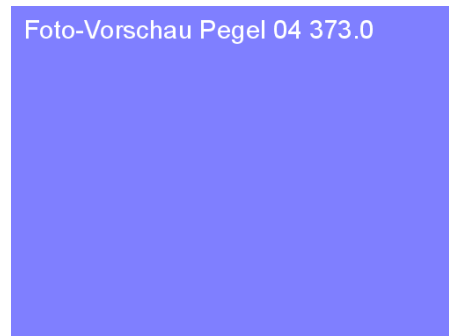


Steckbrief des Pegels Hohen Viecheln

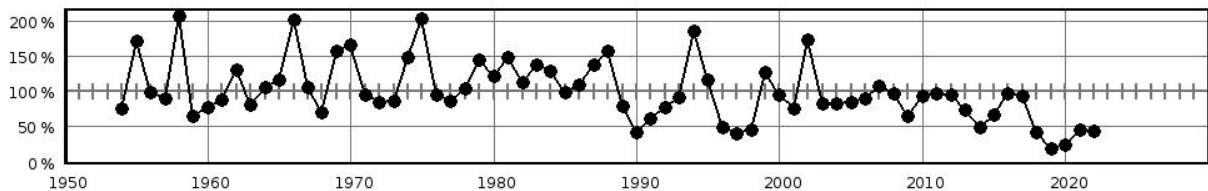
Pegelkennzahl	04373.0
Gewässer	Wallensteingraben
Pegelart	Fließgewässerpegel
Zuständigkeit	StALU WM
Messung W / Q / T	W / Q
Vorgängerpegel	
Beobachtungs-/ Reihenbeginn	1953 1954
Fehljahre	
EZG-Fläche ges. [km ²]	0.5
Flächenanteil MV	
Pegelnull / System	36,314 / DHHN92
Rechtswert (ETRS89)	33269073
Hochwert (ETRS89)	5965112
Gebietskennzahl	9634110000
Gewässerkennzahl	9634000000
Pegelhauptwerte [m³/s]	
NQ	
MNQ	
MQ	
MHQ	
HQ	
NNQ /	0,010 (17.01.1968)
HHQ	4,76 (07.01.1966)
Reihenbezug	2011 - 2020



Foto-Vorschau Pegel 04 373.0



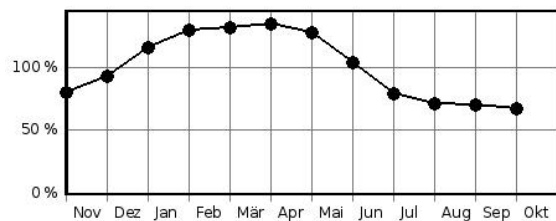
Jahresdurchflüsse in Prozent des langjährigen Mittelwertes



Hochwasserkenngrößen [m³/s]

HQ(5)	
HQ(10)	
HQ(20)	
HQ(25)	
HQ(50)	
HQ(100)	

Mittlere monatliche Durchflüsse in % des mittleren Jahresdurchflusses



Pegelausstattung: DFÜ ja LP ja SP nein DS ja DS/DFÜ ja Ultraschall ja

Pegelaufgaben

Erfassung größerer/repräsentativer Einzugsgebiete	nein
Erfassung markanter Abflussregulierungen	nein
Erfassung besonderer hydrologischer/hydrographischer Konstellationen	nein
Eignung als Referenzmessstelle im Sinne der WRRL	nein
Bedeutung im Zusammenhang mit der Überwachung der Gewässergüte	nein
Bedeutung für die Wassermengenbewirtschaftung	nein
Operative Aufgaben (Schutzzwecke/Gefahrenabwehr)	nein
Bedeutsamer Längsschnittpegel	nein

Anmerkungen: