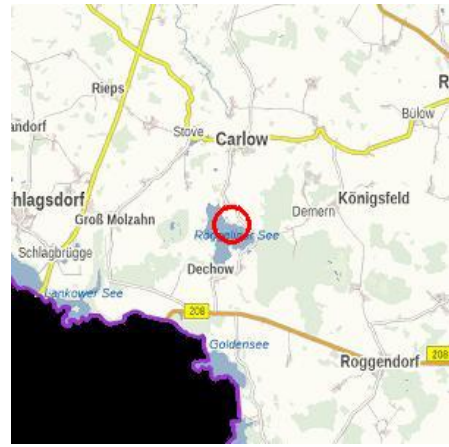
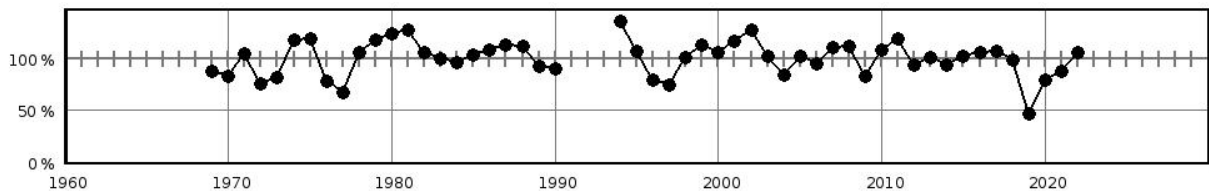


Steckbrief des Pegels Klocksdorf

Pegelkennzahl	04347.1
Gewässer	Röggeliner See
Pegelart	Standgewässer
Zuständigkeit	StALU WM
Messung W / Q / T	W
Vorgängerpegel	04347.0
Beobachtungs-/ Reihenbeginn	1968 1969
Fehljahre	3 (1991 1992 1993)
EZG-Fläche ges. [km ²]	16
Flächenanteil MV	
Pegelnul / System	36,887 / DHHN92
Rechtswert (ETRS89)	33231807
Hochwert (ETRS89)	5961610
Gebietskennzahl	9628621000
Gewässerkennzahl	9628620000
Pegelhauptwerte [cm]	
NW	
MNW	
MW	
MHW	
HW	
NNW /	23 (20.09.2019)
HHW	127 (26.03.1994)
Reihenbezug	2011 - 2020



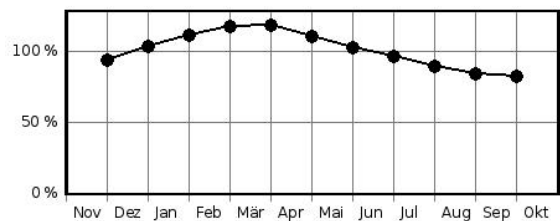
Jahreswasserstände in Prozent des langjährigen Mittelwertes



Hochwasserkenngrößen [cm]

HQ(5)	
HQ(10)	
HQ(20)	
HQ(25)	
HQ(50)	
HQ(100)	

Mittlere monatliche Wasserstände in % des mittl. Jahreswasserstandes



Pegelausstattung: DFÜ ja LP ja SP nein DS ja DS/DFÜ nein Ultraschall nein

Pegelaufgaben

Erfassung größerer/repräsentativer Einzugsgebiete	nein
Erfassung markanter Abflussregulierungen	nein
Erfassung besonderer hydrologischer/hydrographischer Konstellationen	nein
Eignung als Referenzmessstelle im Sinne der WRRL	nein
Bedeutung im Zusammenhang mit der Überwachung der Gewässergüte	nein
Bedeutung für die Wassermengenbewirtschaftung	nein
Operative Aufgaben (Schutzzwecke/Gefahrenabwehr)	nein
Bedeutsamer Längsschnittpegel	nein

Anmerkungen: