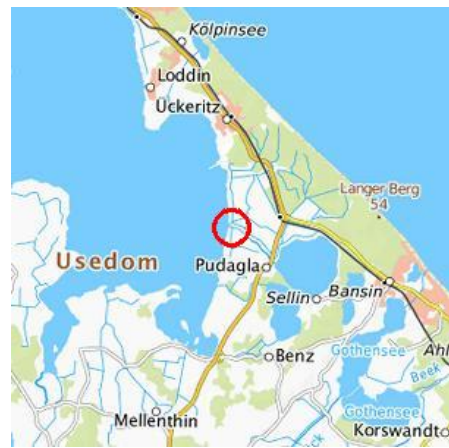
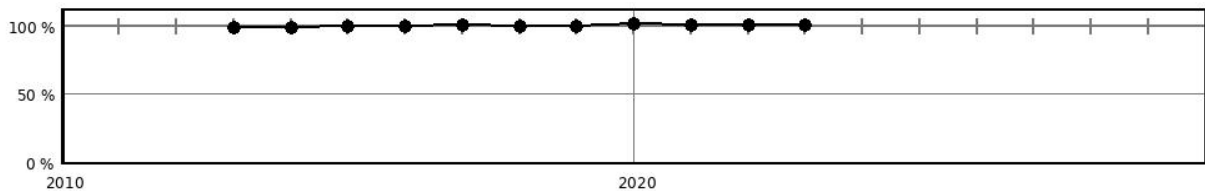


Steckbrief des Pegels Pudagla

Pegelkennzahl	03182.1
Gewässer	Achterwasser
Pegelart	Küstengewässer
Zuständigkeit	StALU VP (JEM)
Messung W / Q / T	W / T
Vorgängerpegel	
Beobachtungs-/ Reihenbeginn	2012 2013
Fehljahre	0
EZG-Fläche ges. [km ²]	
Flächenanteil MV	
Pegelnul / System	-4,988 / DHHN92
Rechtswert (ETRS89)	33437680
Hochwert (ETRS89)	5981771
Gebietskennzahl	9697149000
Gewässerkennzahl	9697140000
Pegelhauptwerte [cm]	
NW	458
MNW	475
MW	516
MHW	578
HW	599
NNW /	458 (11.12.2015)
HHW	601 (20.10.2023)
Reihenbezug	2011 - 2020



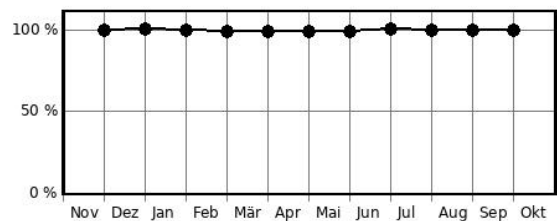
Jahreswasserstände in Prozent des langjährigen Mittelwertes



Hochwasserkenngrößen [cm]

HQ(5)	
HQ(10)	
HQ(20)	
HQ(25)	
HQ(50)	
HQ(100)	

Mittlere monatliche Wasserstände in % des mittl. Jahreswasserstandes



Pegelausstattung: DFÜ ja LP ja SP nein DS ja DS/DFÜ nein Ultraschall nein

Pegelaufgaben

Erfassung größerer/repräsentativer Einzugsgebiete	nein
Erfassung markanter Abflussregulierungen	nein
Erfassung besonderer hydrologischer/hydrographischer Konstellationen	ja
Eignung als Referenzmessstelle im Sinne der WRRL	nein
Bedeutung im Zusammenhang mit der Überwachung der Gewässergüte	nein
Bedeutung für die Wassermengenbewirtschaftung	nein
Operative Aufgaben (Schutzzwecke/Gefahrenabwehr)	ja
Bedeutsamer Längsschnittpegel	nein