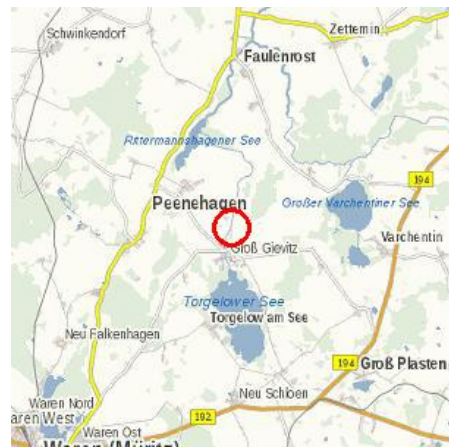
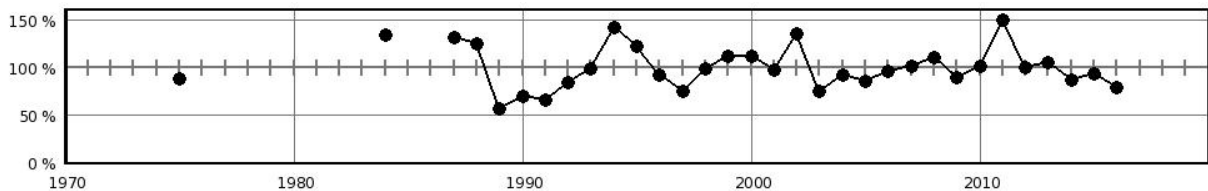


Steckbrief des Pegels Groß Giewitz

Pegelkennzahl	04725.1
Gewässer	Ostpeene
Pegelart	Fließgewässerpegel
Zuständigkeit	StALU MS
Messung W / Q / T	W / Q
Vorgängerpegel	04725.0
Beobachtungs-/ Reihenbeginn	2011 1975
Fehljahre	0
EZG-Fläche ges. [km ²]	79
Flächenanteil MV	79
Pegelnul / System	34,714 / DHHN92
Rechtswert (ETRS89)	33353201
Hochwert (ETRS89)	5940059
Gebietskennzahl	9662519100
Gewässerkennzahl	9662000000
Pegelhauptwerte [m³/s]	
NQ	0,155
MNQ	0,203
MQ	0,556
MHQ	1,48
HQ	3,08
NNQ /	0,004 (19.11.1987)
HHQ	3,08 (31.07.2011)
Reihenbezug	2006 - 2015



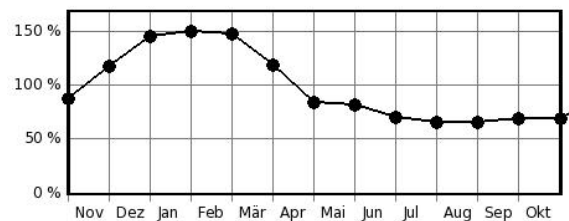
Jahresdurchflüsse in Prozent des langjährigen Mittelwertes



Hochwasserkenngößen [m³/s]

HQ(5)	
HQ(10)	
HQ(20)	
HQ(25)	
HQ(50)	
HQ(100)	

Mittlere monatliche Durchflüsse in % des mittleren Jahresdurchflusses



Pegelausstattung: DFÜ ja LP ja SP ja DS ja DS/DFÜ nein Ultraschall nein

Pegelaufgaben

Erfassung größerer/repräsentativer Einzugsgebiete	nein
Erfassung markanter Abflussregulierungen	nein
Erfassung besonderer hydrologischer/hydrographischer Konstellationen	nein
Eignung als Referenzmessstelle im Sinne der WRRL	nein
Bedeutung im Zusammenhang mit der Überwachung der Gewässergüte	nein
Bedeutung für die Wassermengenbewirtschaftung	nein
Operative Aufgaben (Schutzzwecke/Gefahrenabwehr)	nein
Bedeutsamer Längsschnittpegel	nein

Anmerkungen: