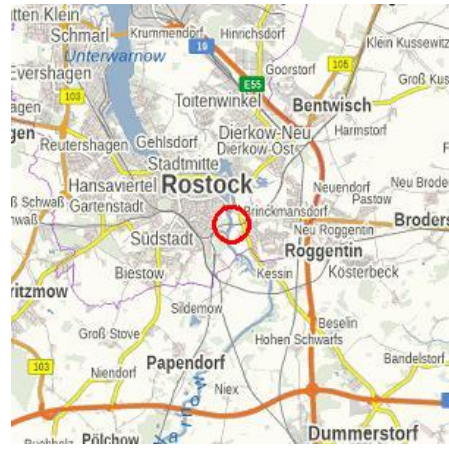
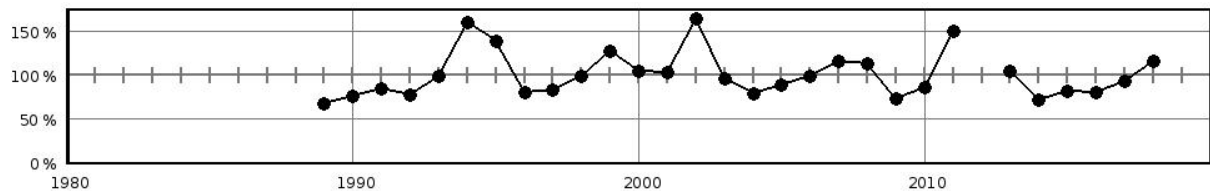


## Steckbrief des Pegels Rostock-Geinitzbrücke

Pegelkennzahl	04402.2
Gewässer	Warnow
Pegelart	Fließgewässerpegel
Zuständigkeit	StALU MM
Messung W / Q / T	W / Q
Vorgängerpegel	
Beobachtungs-/ Reihenbeginn	2000 1989
Fehljahre	
EZG-Fläche ges. [km <sup>2</sup> ]	3019
Flächenanteil MV	3019
Pegelnul / System	-4,988 / DHHN92
Rechtswert (ETRS89)	33313843
Hochwert (ETRS89)	5995961
Gebietskennzahl	9649910000
Gewässerkennzahl	9640000000
<a href="#">Pegelhauptwerte [m<sup>3</sup>/s]</a>	
NQ	
MNQ	
MQ	
MHQ	
HQ	
NNQ /	0,000 (01.10.2018)
HHQ	101 (14.12.2018)
Reihenbezug	2006 - 2015



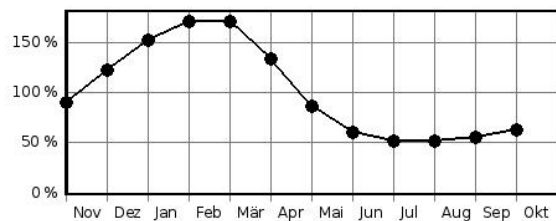
Jahresdurchflüsse in Prozent des langjährigen Mittelwertes



### Hochwasserkenngrößen [m<sup>3</sup>/s]

HQ(5)	
HQ(10)	
HQ(20)	
HQ(25)	
HQ(50)	
HQ(100)	

Mittlere monatliche Durchflüsse in % des mittleren Jahresdurchflusses



**Pegelausstattung:** DFÜ ja LP ja SP nein DS nein DS/DFÜ nein Ultraschall ja

### Pegelaufgaben

Erfassung größerer/repräsentativer Einzugsgebiete	ja
Erfassung markanter Abflussregulierungen	ja
Erfassung besonderer hydrologischer/hydrographischer Konstellationen	nein
Eignung als Referenzmessstelle im Sinne der WRRL	nein
Bedeutung im Zusammenhang mit der Überwachung der Gewässergüte	nein
Bedeutung für die Wassermengenbewirtschaftung	nein
Operative Aufgaben (Schutzzwecke/Gefahrenabwehr)	nein
Bedeutsamer Längsschnittpegel	nein

Anmerkungen: